

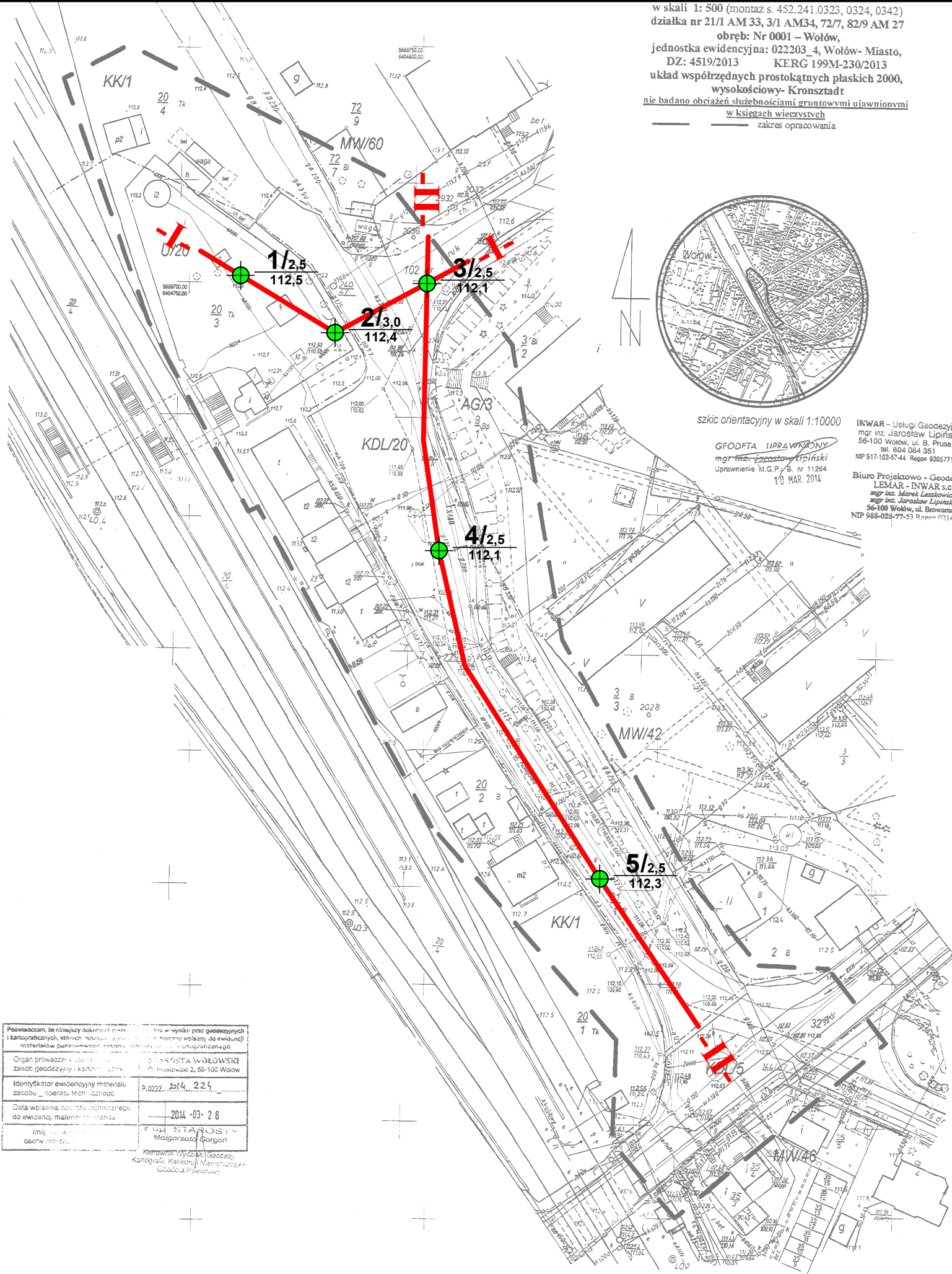
w skali 1: 500 (montaż s. 452.241.0323, 0324, 0342)  
działka nr 21/1 AM 33, 3/1 AM34, 72/7, 82/9 AM 27  
obręb: Nr 0001 – Wołów,  
jednostka ewidencyjna: 022203\_4, Wołów- Miasto,  
DZ: 4519/2013 KERG 199M-230/2013  
układ współrzędnych prostokątnych płaskich 2000,  
wysokościowy- Kronsztadt  
nie badano obciążeń służebnościami grunтовymi uciążliwymi  
w księgach wieczystych  
zakres opracowania



szkic orientacyjny w skali 1:10000



GFODFTA IPRAWNIONY  
mgr inż. Jarosław Lipiński  
Uprawnienie M.G.P./B. nr 11264  
10 MAR. 2014


INWAR – Usługi Geodezyjne  
mgr inż. Jarosław Lipiński  
56-100 Wołów, ul. B. Prusa 1  
tel. 604 084 351  
NIP 517-102-51-44 Regon 930577165  
Biuro Projektowo – Geodezyjne  
LEMAR – INWAR s.c.  
mgr inż. Marek Leszczyński  
mgr inż. Jarosław Lipiński  
56-100 Wołów, ul. Browarna 5  
NIP 988-028-77-53 Regon 021456927



Poinformowanie, że niniejszy dokument jest wynikiem prac geodezyjnych i kartograficznych, których materiały zostały w całości wpisane do ewidencji materiałów geodezyjnych i kartograficznych.	
Organ prowadzący urządzenie zasobu geodezyjny i kartograficzny	GFODFTA WOŁÓWSKI
Identyfikator ewidencyjny materiału zasobu _ operatu technicznego	p.0222_2014_221
Data wpisania operatu technicznego do ewidencji materiałów zasobu	2014-03-26
Imię i nazwisko osoby podpisującej	mgr inż. Jarosław Lipiński
Miejsce wydania (z siedzibą: Kartografia, Katedra i Katedra Geodezji Politechniki Wrocławskiej)	

LEGENDA:

-  1/2.5 Nr i lokalizacja otworu geotechnicznego / i €dqny "qy qtW"t| f pc"gtgpw
-  Linia i numer przekroju geotechnicznego



**GEOJUST SPÓŁKA CYWILNA**  
JUSTYNA BURATYŃSKA, GRZEGORZ BURATYŃSKI  
53-314 WROCLAW PL. POWSTAŃCÓW ŚLĄSKICH 8/1 TEL. 602-513-081

<b>OBIEKT:</b> Wołów, ul. Kolejowa - przebudowa ulicy	
<b>TYTUŁ:</b> Mapa dokumentacyjna	
Dokumentator: o i t 'I t   g t   'Dwcv  unk	nr arch.: 54/14
Opr. graficzne: o i t 'kp 0Lwv pc'Dwcv  une	zał. nr 1
Data: uktr kg "4236't0	
Skala: 1: 1 000	